

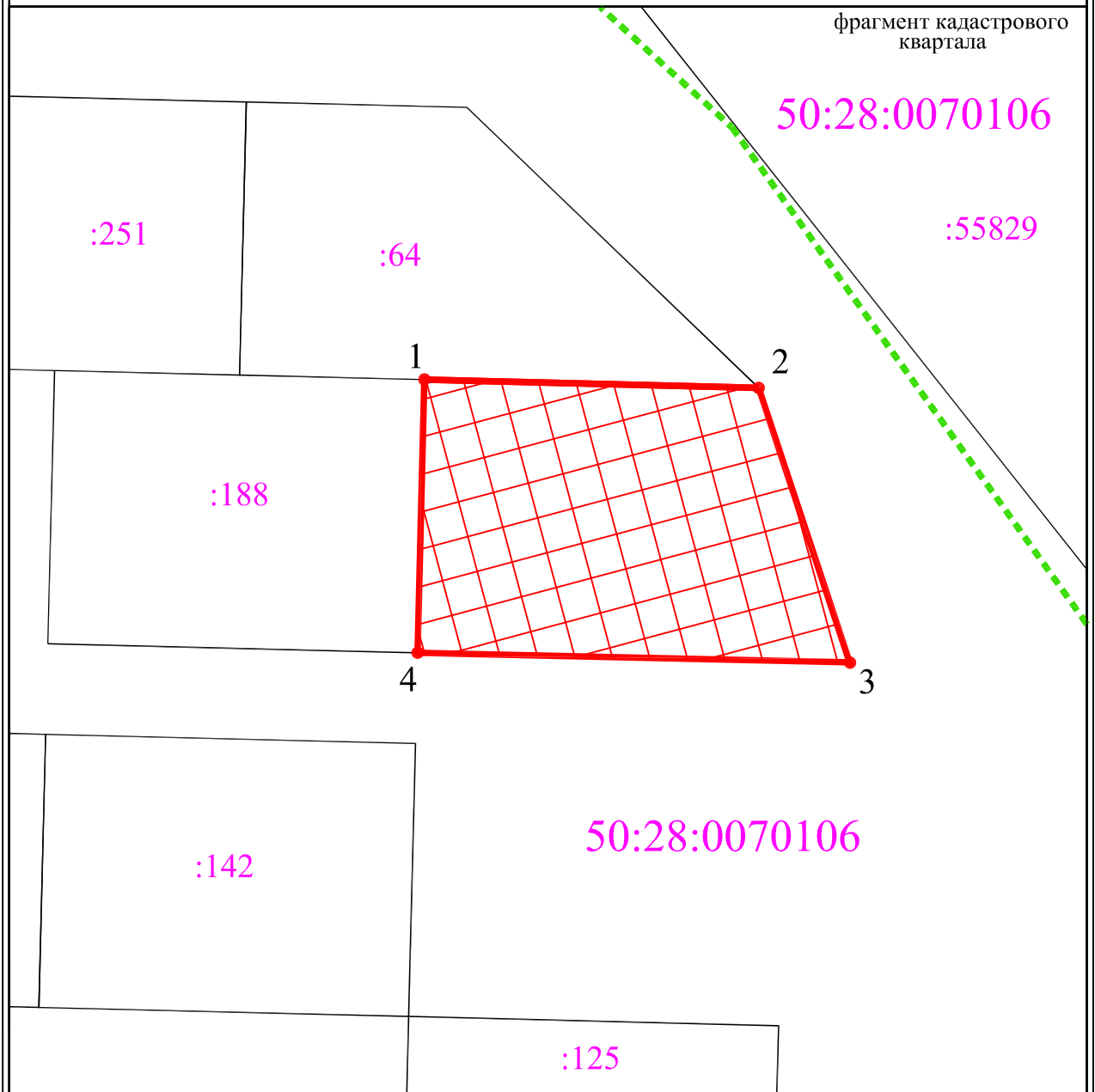
**Схема расположения земельного участка
 или земельных участков на кадастровом плане территории**

Площадь земельного участка: 600 м. кв.

Система координат: МСК-50

Условный номер земельного участка:




| Название точек | Координаты | | Дир. угол град. мин. | Длины (м) | Название точек | Координаты | | Дир. угол град. мин. | Длины (м) | |
|----------------|------------|------------|----------------------|-----------|----------------|------------|------------|----------------------|-----------|------------|
| | X | Y | | | | X | Y | | | |
| 1 | 404940.29 | 2201552.03 | 91 25.4' | 25.76 | 4 | 404919.24 | 2201551.51 | 1 24.9' | 21.06 | |
| 2 | 404939.65 | 2201577.78 | | | 166 49.2' | 1 | 404940.29 | | | 2201552.03 |
| 3 | 404918.47 | 2201582.74 | | | 271 24.7' | 31.24 | | | | |



доступ к образуемому земельному участку осуществляется через земли общего пользования кадастрового квартала № 50:28:0070106

МАСШТАБ 1: 500

Условные обозначения:

- | | |
|--|---|
|  - образуемый земельный участок | 00:00:0000000 - номер кадастрового квартала |
|  - границы земельных участков, установленные в соответствии с федеральным законодательством и включенные в ЕГРН | :000 - номер земельного участка в кадастровом квартале |
|  - границы кадастрового квартала | 1 - номер характерной точки образуемого земельного участка |
| | . - характерная точка образуемого земельного участка |